

SECTION

11

7 064826

Rückwa

Bef. H Geb Nord

Rollbahnschutz

durch

Sich

Eingreifgruppe
des 5. Div. 207
bei Riga

Wehrmachtsbefehlshaber
Ostland

Reichskommissar
Ostland



SECT 10/1


12

Rückwärtiges Heeresgebiet

7 064026

Rollbahnschutz durch Sich Div. 281

Eindringgruppe
Sich Div. 281



SECTION
13

7 064836

Einzelgruppe

Sig. Div. 281

1/3 96


253

110

86

256

206



7 064031

SECT 14

1/3 96

Befestigung

185 (Rgrln)
42 (1 Rgrl)

46 (3 Rgrln)

XXIX
LXV

V.A. Lobos

291K

188 (3 Rgrln)

72

253

110

86

256

XXIII


206

XXIII

26



SECTION
15

7 064832




www.maparchive.ru


16




17



Scale: 1:50,000
North and orientation: North is at the top of the map.
Legend: Symbols for various geographical features and settlements.
Map title: [Illegible text]





1:300,000

Mapa... in Auftrag... 1958... V. 10.11.58

7 064637

Rückwärtiges

Bef. H Geb Nord

Rollbahnschutz durch

Sid. Div

Wehrmachtsbefehlshaber
Ostland

Reichskommissar
Ostland

Labana

1:50,000

Eingrenzung
des 3. Div. 201
Bef. 201

1:50,000

1:50,000

1:50,000

1:50,000

1:50,000

1:50,000

1:50,000

1:50,000

1:50,000

1:50,000

1:50,000

1:50,000

1:50,000

1:50,000

1:50,000

1:50,000

1:50,000

1:50,000

1:50,000

1:50,000

1:50,000

1:50,000

SEC 02
2

Rückwärtiges Heeresgebiet

7 064836

Rollbahnschutz durch Sich Div. 281

Sich Div. 281
Sich Div. 281



SECT 1

3

7 064839

1/3 96

1/3 96

Eingangsgruppe

Sich. Div. 281

Div. 281

253

257

110

256

XXIII

80

86



SECTION
4

7 064846

1/3 96

Beslistigong

185 (3 Rgt.)
02 (1 Rgt.)

123
123
32

46 mot (3 Rgt.)

XXIX
LXV
2 Div.

V. A. Lubon

188 (3 Rgt.)

72

253

256

110

86

206

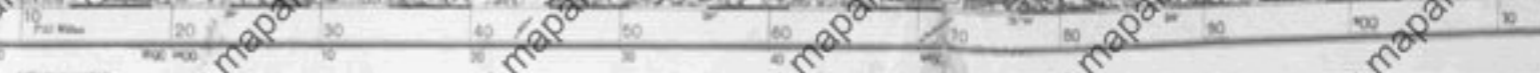
mot
XXIII

20

SECT 10

5

7 264841




SECTION
6




1:200000

© 1981
Verlag der Geographischen Anstalt der Universität Wien
Geographische Anstalt der Universität Wien
Geographische Anstalt der Universität Wien

SECTION
7







7 064846

Einsatz der Luftflotte 1
Unterstützung des Angriffes des linken Flügels
der 16. Armee und der 4. Cr. 4.
Bekämpfung von Eisenbahnzielen.
Angriff gegen den Flugplatz Moennuste (Osel)
und auf Seezielen.


Jan 22

11. 11. 1941

714. 16

13217

13217



7 064847

Einsatz der Luftflotte 1
 Unterstützung des Angriffes des linken Flügels
 der 16. Armee und der 12. Gr.
 Bekämpfung von Eisenbahnzielen.
 Angriff gegen den Flugplatz Moennuste (Ost)
 und auf Seezielen.

SECTION
 2

Wetter: vorm. im allgem. sonnig
 nachm. bewölkt
 abends teilweise Regen

Operationskarte A.T.B.

Heeresgruppe Nord. 6 Ausfertigungen
 Nr. 1771/41 g. Kdos. 6. Ausfertigung
 Angelegenheiten

Stand: 10. 8. 41

blau: Morgenlage schwarz: Abendlage



3

7 964848 5

LEENBUREN

Beginn des Angriffs zur Abschließung
Leningrads auf ganzer Front
nordwestl. - Jimfen-See

Endlage

58

42

PROI Div.

36 (mot.)

36 mot

90

80

80

15 Sch. Reg.



4

7 064645



Beginn des Angriffs zur
Schließung
der Stadt auf genast. Front
Nordwestl. - Jimen
WY 00 35

KOPDRJA
BUCHT

42

XXXXX
8.1.54
8.5

90

Div.

7 064650

SECTION
5



1 Br 9

PERNAM
LAKS PERNAM
(LAKS PERNAM)

13217

13219

RIK
S
E
R
B
E
N

SECTION
6

7 064851 8



1/3 219

1/3 217

1/3 216

18

Sauberung

durch J.R. 374

Abt. Friedrich
J.R. 271 (03.04)

Radf. 402

Resle

1/5 105

P e t i p s

Versprengte

Radf. Ka...
(Abt. Friedrich)

Bef. H. Gab. Nor...

SECT 04

7 064852 8

Reine

5.725

St. Pauli

Aufklärung durch Tia. 8. a

Sch. Ag. 8. a

8. a

8. a

8. a

8. a

8. a

8. a

8. a

8. a

8. a

8. a

8. a

8. a

8. a

8. a

8. a

8. a

8. a

8. a

8. a

8. a

8. a

8. a

8. a

8. a

8. a

8. a

8. a

8. a

8. a

8. a

8. a

8. a

8. a

269

269

269

269

269

269

269

269

269

269

269

269

269

269

269

269

269

269

269

269

269

269

269

269

269

269

269

269

269

269

269

269

269

269

302

302

302

302

302

302

302

302

302

302

302

302

302

302

302

302

302

302

302

302

302

302

302

302

302

302

302

302

302

302

302

302

302

235

235

235

235

235

235

235

235

235

235

235

235

235

235

235

235

235

235

235

235

235

235

235

235

235

235

235

235

235

235

235

3. mal

3. mal

3. mal

3. mal

3. mal

3. mal

3. mal

3. mal

3. mal

3. mal

3. mal

3. mal

3. mal

3. mal

3. mal

3. mal

3. mal

3. mal

3. mal

3. mal

3. mal

3. mal

3. mal

3. mal

3. mal

3. mal

3. mal

3. mal

3. mal

722

722

722

722

722

722

722

722

722

722

722

722

722

722

722

722

722

722

722

722

722

722

722

722

722

722

722

721

721

721

721

721

721

721

721

721

721

721

721

721

721

721

721

721

721

721

721

721

721

721

721

96

96

96

96

96

96

96

96

96

96

96

96

96

96

96

96

96

96

96

96

198

198

198

198

198

198

198

198

198

198

198

198

198

198

198

198



NORD



16

8. a Geb Nord

19. 8. a Div. 285

Rollbahnstr.

19. 8. a Div. 285

19. 8. a Div. 285

19. 8. a Div. 285

19. 8. a Div. 285

19. 8. a Div. 285

19. 8. a Div. 285

19. 8. a Div. 285

19. 8. a Div. 285

19. 8. a Div. 285

19. 8. a Div. 285

19. 8. a Div. 285

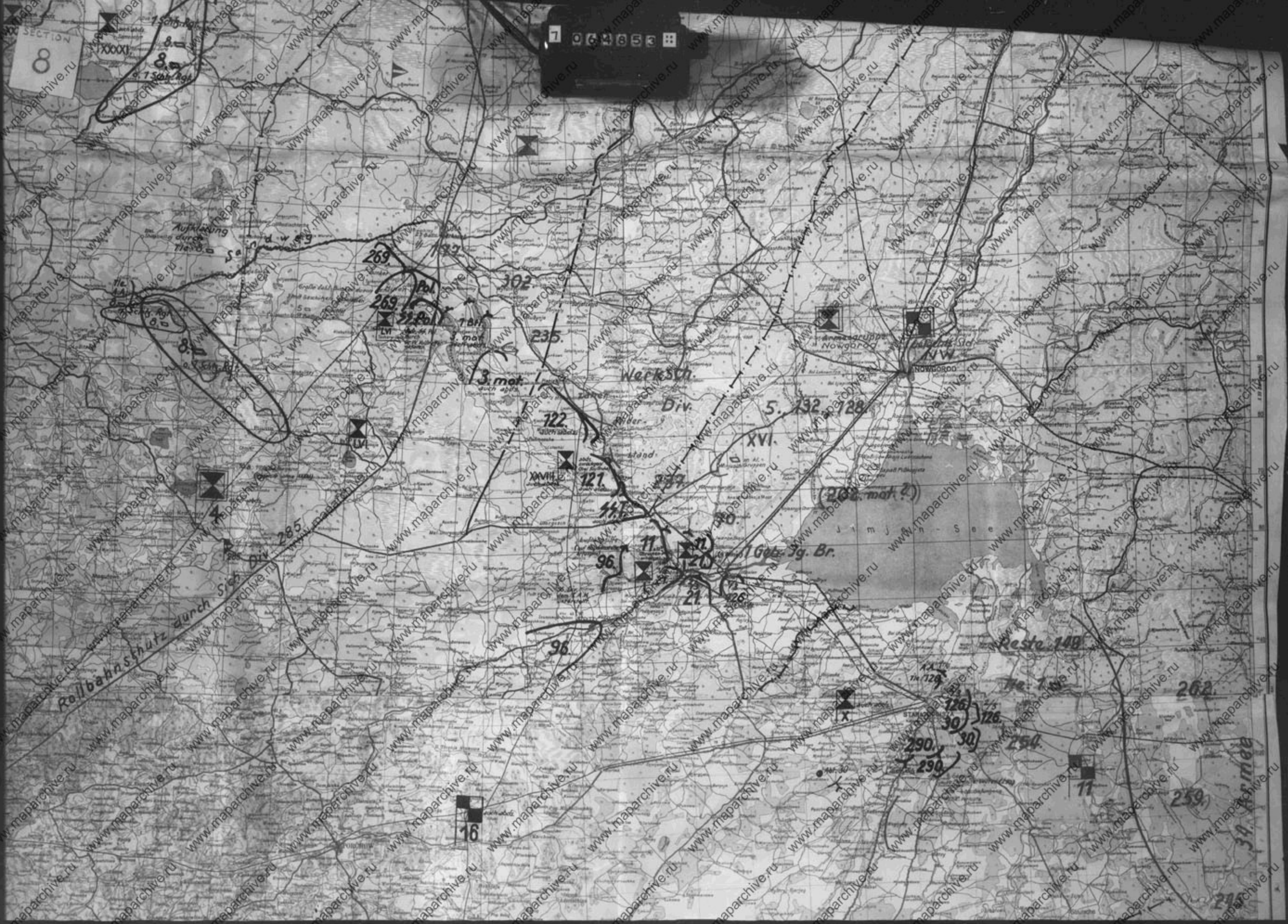
19. 8. a Div. 285

19. 8. a Div. 285

7

064852

8



SECTION
8

7 064853

16

Rollbahnstr.

Aufklärungsdweg

Warksch Div.

Nowgorod

1. Gob. Jg. Br.

Reste 148

262

250

30

SECTION 9


T 064854

Bef. n. Geb. Nord

Rollbahnschutz durch Sich Div 207

Rückwärtiges Heeresgebiet

Rollbahnschutz durch



1 064856



NORD

19. Div. 285

16

Eintragung
Sich. Div.
281



Heeresgebiet

281

Rollbahn

St. 7

723

22



1 064836

56
7100
11

16

Eintrittsst.
Sich. Div.
281.

290
30
30
254

71

259

245

39. Armee

Tle 163.

723

Be. 188

42

46

84

185

Tle 23

Stärke
etwa
2 Div.

123

723

32

256

14

22



SECT 16A

7 064857

Wehrmachtsbefehlshaber
Ostland
Reichskommissar
Ostland

Polibaa



5716

Ролла

7 064856 3

253

251

110

86


206

XXIII



7 064859 8


SECTION
14



SECT

15

7 064860




Scale 1:50,000

1:50,000

SECTION
16

7 064861 4

770
86
206
XXIII




Scale 1:50,000
1947

SECTION
17

7 064862

86

206



1:30000

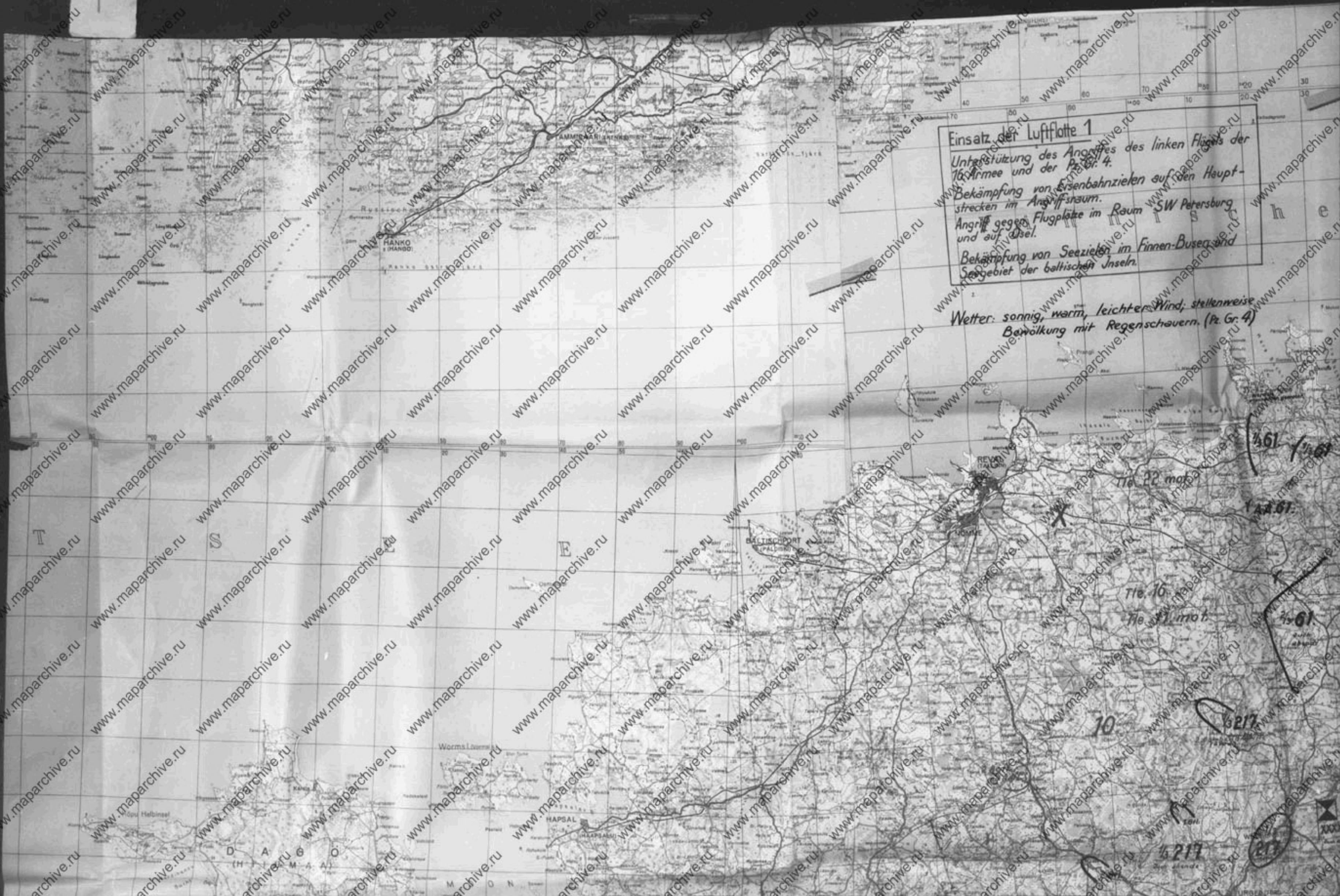
Map made in USSR by the State Geographical Institute

7 064863

Einsatz der Luftflotte 1

Unterstützung des Angriffes des linken Flügels der
16. Armee und der Pz. Gr. 4.
Bekämpfung von Eisenbahnzielen auf den Haupt-
strecken im Angriffsraum.
Angriff gegen Flugplätze im Raum SW Petersburg
und auf Inseln.
Bekämpfung von Sezielen im Finnen-Busee und
Seengebiet der baltischen Inseln.

Wetter: sonnig, warm, leichter Wind; stellenweise
Bewölkung mit Regenschauern. (Pz. Gr. 4)



7 064864

Einsatz der Luftflotte 1

Unterstützung des Angriffes des linken Flügels der 16. Armee und der Pz. Gr. 4.
Bekämpfung von Eisenbahnzielen auf den Hauptstrecken im Angriffsraum.
Angriff gegen Flugplätze im Raum SW Petersburg und auf Osel.
Bekämpfung von Seezielen im Finnen-Busen und Seegebiet der baltischen Inseln.

Wetter: sonnig, warm, leichter Wind; stellenweise Bewölkung mit Regenschauern. (Pz. Gr. 4)

Operationskarte K.T.B.

Heeresgruppe Nord 6 Ausfertigungen
I^a Nr. 5349 geh. 6 Ausfertigung
19. Angelegenheit.

Stand: 11. 8. 41.

Schwarz: Morgenlage blau: Abendlage



3

7 064665 8

1:50,000
Karte
B. u. S. e. n

6 Ausfertigungen
6 Ausfertigung
9 Angelegenheit.

11. 41.

Morgens blau: Abendlage

118
208

18
58
10
30
40
50
60
70
80
90

100
110
120
130
140
150
160
170
180
190
200

210
220
230
240
250
260
270
280
290
300

M A R B U S E N

KRONSTÄDTER

KOPORJA
BUCHT

LENINGRAD

1000

90

AA III



SECTION
4

064666




PROLETAR

NW

SECTION
5

7 064867 8



SECTION
6

7 064868



10

6217

6217

20

XXXXII

J.P.
302

J.P. 370
Saubornung

Abt. Friedrich

Befr. N. Geb. Nord

www.maparchive.ru

SECTION

7 064866 4

Aufklärung durch
Tiefl. Rgl. 8. B.

Tiefl. Rgl. 8. B.

AA III

269

Pol. LV

238

3. mot.

122

Werksch. Div.
Swendloff

21a (aufg.)

70

11. Jg.

121

96


126

Rollbahnsch. durch Schw. Div.

NORD

285

16



1 664870 R

SECTION 8

Aufklärung durch TIC 8.0

269

302

AA III

Werksch. Div. Swendloff

(5, 132, 128, 3)

122

21a (aufgestellt)

70

XXVI

Harbeib

(202 mot)

XXVII 121

117

2. Geb. Jg. Br.

96

126

Rollbahrschutz durch Sick Div 281

Op. Gruppe

XXVII A.K.

(1 Div)

16

30/30.7 TIC 1.0

290 290

254

163. mot. bisher 181

259

262

170

170

170

170

170

170

170

170

170

170

170

170

170

170

170

170

170

170

170

SECTION
9


1 0 0 4 6 7 1 1 1

Bef. H. Geb. Nord

Polbahnschneidung
St. D. 203

Rudmeriges Heeresgebiet

Polbahnschneidung



SECTION

7 064872

NORD

Sich. Div. 285

16


Souberung
2368
(Sich. Div. 281)

Gen. Kdo
Korp. Tuppel

Polibarnschütz durch Sich. Div. 281

123

12



SECTION
11

064873

16

Seubering
R 388
(Sich. 04 281)

163. mot. (bisher 181)

Fl. 163. mot.

Gr. Gr. der 27. Aemter
(LXVAK. 1) - 2. Regt.

123.

42.

32.

45. K.D.

12.

54. K.D.




SECTIO
12

7 264874

Wehrmachtsbefehlshaben
Ostland
Reichskommissar Ostland

Reilbahnschul



SECTION

Railbahrschule durch

064875

253


257

110

86


XXIII

20




7 064876 12

SECT 1




SEARCH
WWW.MAPARCHIVE.RU
15

7 064877 8



SECTION
16

7 064876 8




Scale bar and map title information at the bottom edge.

7 064876 8

SECTION
17

XXIII

206



1:300,000

Scale in Aukho Section 17 1:300,000

SECRET

7 064866 8

Einsatz der Luftflotte 1
 Unterstützung des Angriffes des linken Flügels der 16. Armee
 Pz. Gr. außerdem Angriff gegen Kolonnen aller Art im Raum
 Filipogorskaja - Djemjanak - Salutsche (SW Staraja Russe).
 Bekämpfung von Eisenbahnzielen auf den Hauptstrecken im
 Angriff gegen Flugplätze auf Osel und SW Petersburg.
 Bekämpfung von Seezielen im Seegebiet der baltischen Inseln

Wet

11. 28. mai

16.

10

11. 21/2



SECTIO
2

7 064881 3

Insatz der Luftflotte 1

Unterstützung des Angriffes des linken Flügels der 16. Armee und der 2. Gr. 6 außerdem Angriff gegen Kolonnen aller Art im Raum Fillogorskaja - Djemjansk - Salutsche (SW Staraja Rusze).
Bekämpfung von Eisenbahnzielen auf den Hauptstrecken im Angriffsraum.
Angriff gegen Flugplätze auf Osel und SW Petersburg.
Bekämpfung von Seezielen im Seegebiet der baltischen Inseln.

Operationskarte R.T.B.

Heeresgruppe Nord · 6 Ausfertigungen
I^a Nr. 5349/41 geh. 6. Ausfertigung
20 Angelegenheit

Wetter: sonnig, warm, leichter Wind
stellenweise bewölkt bei P. Gr. 4
auch Regenschauer.

Stand: 12. 8. 41

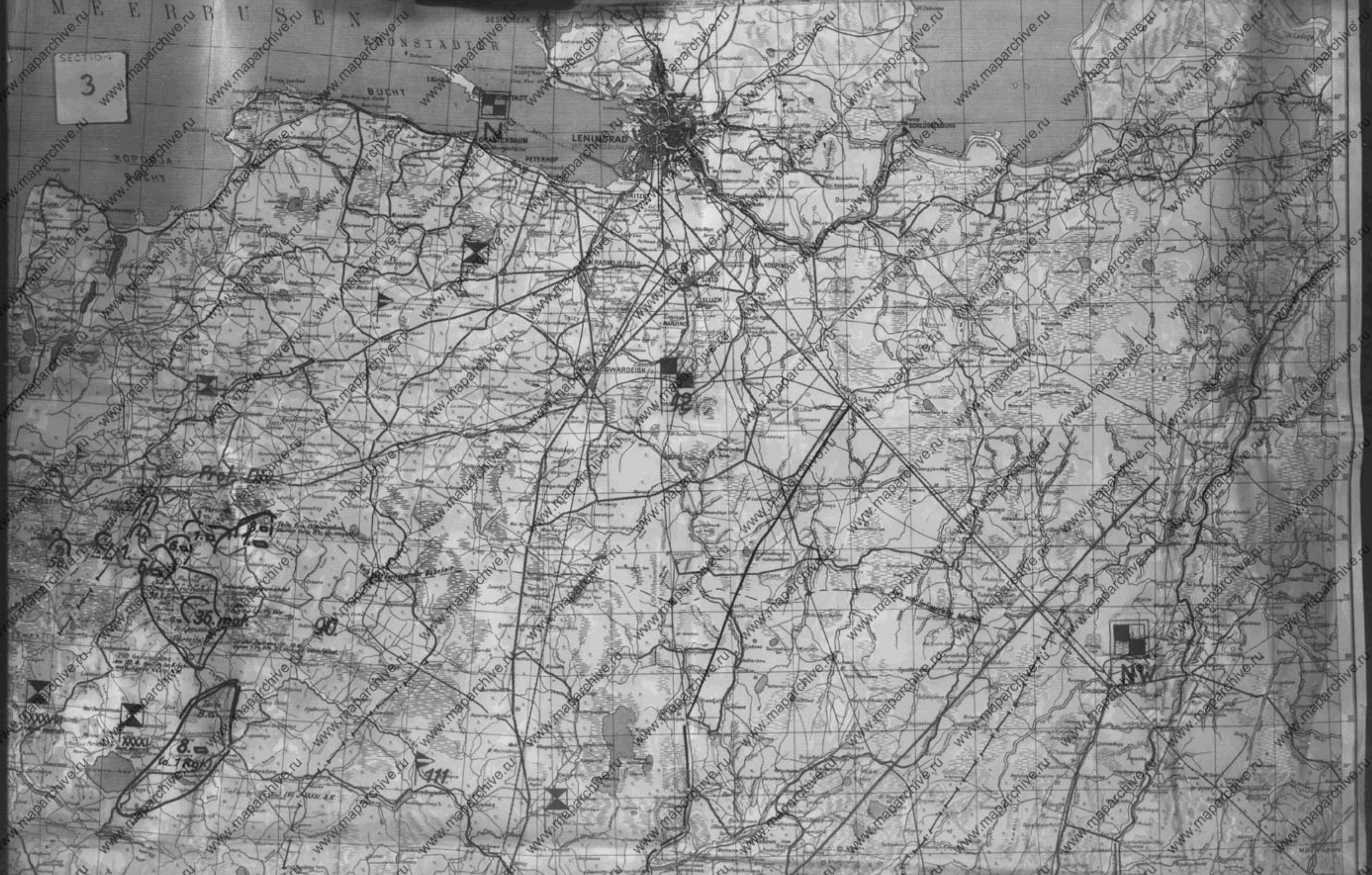
blau = Morgenlage schwarz = Abendlage




7 063062

M A E R B U S E T

SECTION
3





7 064833



Scale bar with markings: 0, 10, 20, 30, 40, 50, 60, 70, 80, 90, 100. Below the bar are the letters: G A I C H E E E R U S E.

MAPSAL

MOON SUND

ARENBERG

PERNAU

15217

SECTION

5

7 064884



217



18

Friedrich

PELPS

(Peipsi Jarv) (Tschudskoje Osero)

See

Beitzleb Nord



7 034086 4

SECTION 6

NORD

285

Rollbergsdal

4

269

245

Verbleib 302

122

121

237

77

16th Jg. Div


Tic. 21

70

26

190





1 064886

245

Vertrieb 102

269

L.V.

3 mot.

122

127

237

16 Jg. Brig

16

16 Jg. Brig

Gef. Stk. N.W.

1. u. XVII mech.

202 mot.

262

Do. Gr. XXII

A.K. (1. Div.)

Tle. 1. u.

254

16

30

290

257

SECTION




1 064887 8

Befr. H. Seb. Nord

Rollbahnschule durch Str. Div. 207

Rückwärtiges Heeresgebiet

Rollbahnschule durch



SECTIO
9

3 064886 4

16



NORD

Stich Nr. 285

Sperreung durch
I.R. 302
(Stich Nr. 281)

Heeresgebiet

Stich Nr. 287



SECT

10

7 064889 8

16

Säuberung durch
SR 382
(Stm. Div 281)

163. mot.

Tle. 163. mot.

123.

Op. 8. d. 27. Armee
(LXV.A.K. = 2 Bst)

123.

32.

45. K.D.

72.

23.

42.

Tle. 1. a

254.

269.

254.

27

33


14. u.



GHOLM

Baringa Lärchingen

Nachk. Angarische
Front abgewiesen



SE 7114

064890

Wehrmacht's befehlshaber
Ostland
Reichskommissar Ostland




SECTION
12

1 064891 8

253

257

110



SECTION

064862

256

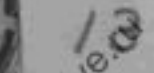
253

257

110

85


206



SECTION
14

Reichs
brand


7 064893 4



www.maparchive.ru


SECTION

7 064894 3



7 064896 8

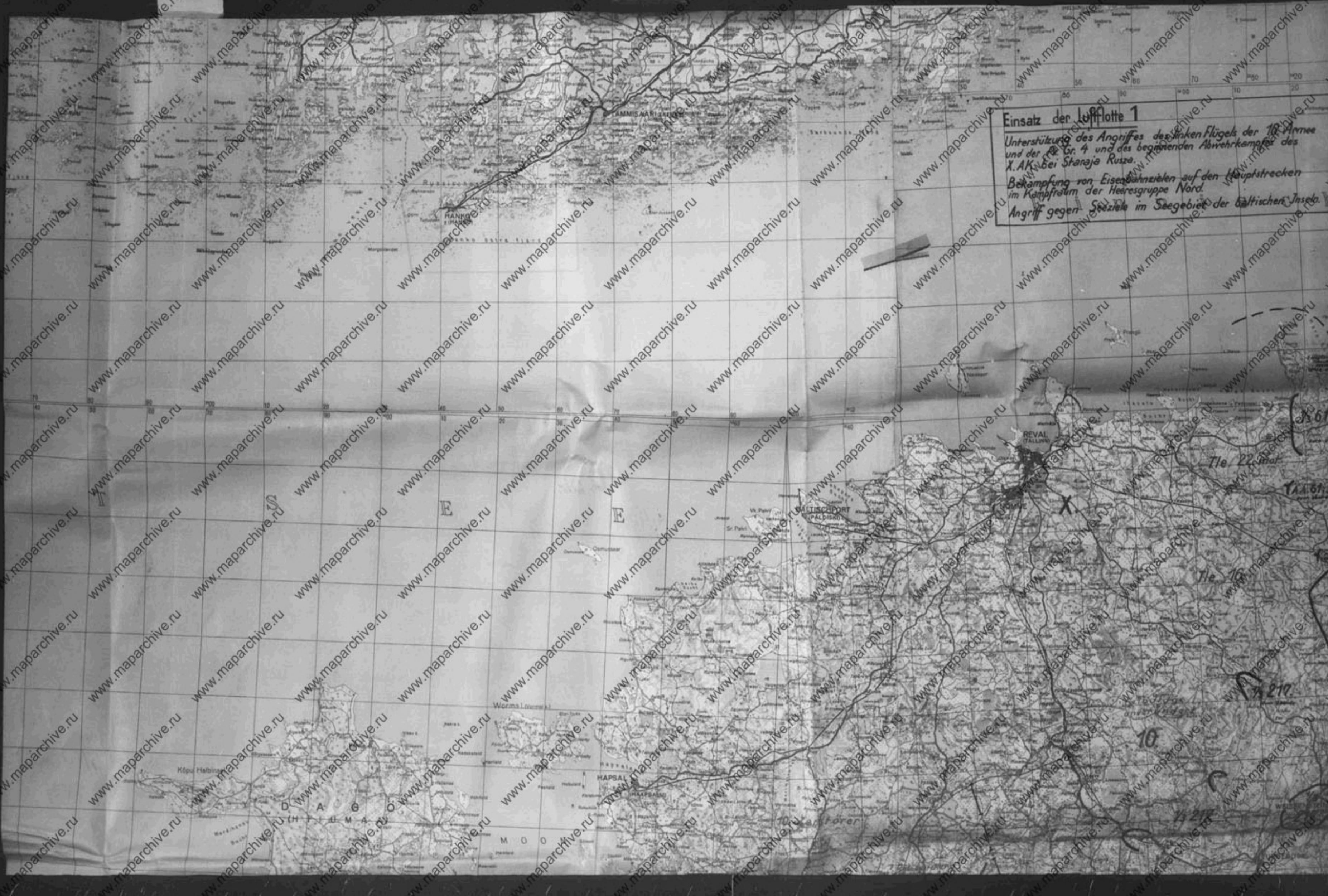
SECTION
16



7 064896

350

Einsatz der Luftflotte 1
Unterstützung des Angriffes des linken Flügels der 10. Armee
und der 22. Gr. 4 und des beginnenden Abwehrkampfes des
X. AK bei Staraja Russa.
Bekämpfung von Eisenbahnzielen auf den Hauptstrecken
im Kampfräum der Heeresgruppe Nord.
Angriff gegen Seelziele im Seegebiet der baltischen Inseln.



SECT
W 2

7 064897 4

Einsatz der Luftflotte 1
 Unterstützung des Angriffes des linken Flügels der 16. Armee
 und der Pz Gr. 4 und des beginnenden Abwehrkampfes des
 X. AK. bei Staraja Russa.
 Bekämpfung von Eisenbahnzielen auf den Hauptstrecken
 im Kampfraum der Heeresgruppe Nord.
 Angriff gegen Seeziele im Seegebiet der baltischen Inseln.

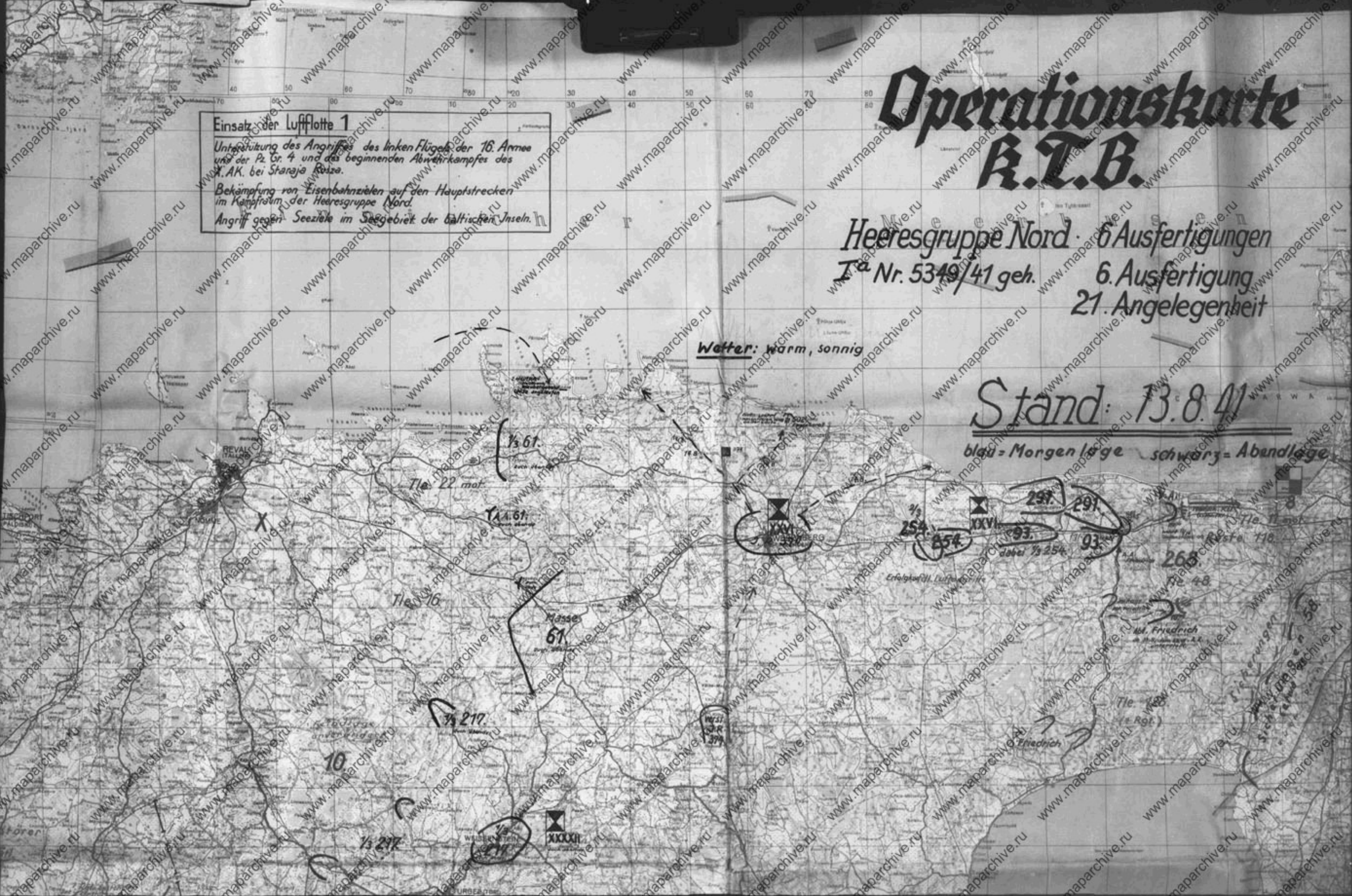
Operationskarte R.T.B.

Heeresgruppe Nord · 6 Ausfertigungen
 Ia Nr. 5349/41 geh. 6. Ausfertigung
 21. Angelegenheit

Wetter: warm, sonnig

Stand: 13.8.41

blau = Morgenlage schwarz = Abendlage



7 064898

SECT. 3

Operationskarte R.T.B.

Heeresgruppe Nord · 6 Ausfertigungen
Ia Nr. 5349/41 geh. 6. Ausfertigung
21. Angelegenheit

Wetter: warm, sonnig


Stand: 13.8.41

blau = Morgenlage schwarz = Abendlage



06496

SECTION
4



SECTION 5

064605

218



1:50,000
 10 20 30 40 50 60 70 80 90 100
 G A I C H E W E E R B U S E N



SECTION
6

7 064901 8

125
(1 Rgt.)

Friedrich

217

217

PELPS

(Pelpsi)

Järv)

chudskoje

Osero)

See

XXXXX

6

POHJA

WITZ


(WITZ)

Järv)

ОТЕПАА


Def. r. H. Geb. Nord

Rückwärts



SECTION
7

7 064902 8



Def r Heer Nord

Rückwärtiges Heeresgebiet

NDAB

Stch Div 285

Rollbahnschutz durch Stch Div 285

Schwele. B. 8. 2. 0. 0.

P e p u s
(Peipsi Jarv) (Tshudskoje Osero)
S e e

Friedrich

125
(1st Rgt)

116
8. 3

245

269

312

122

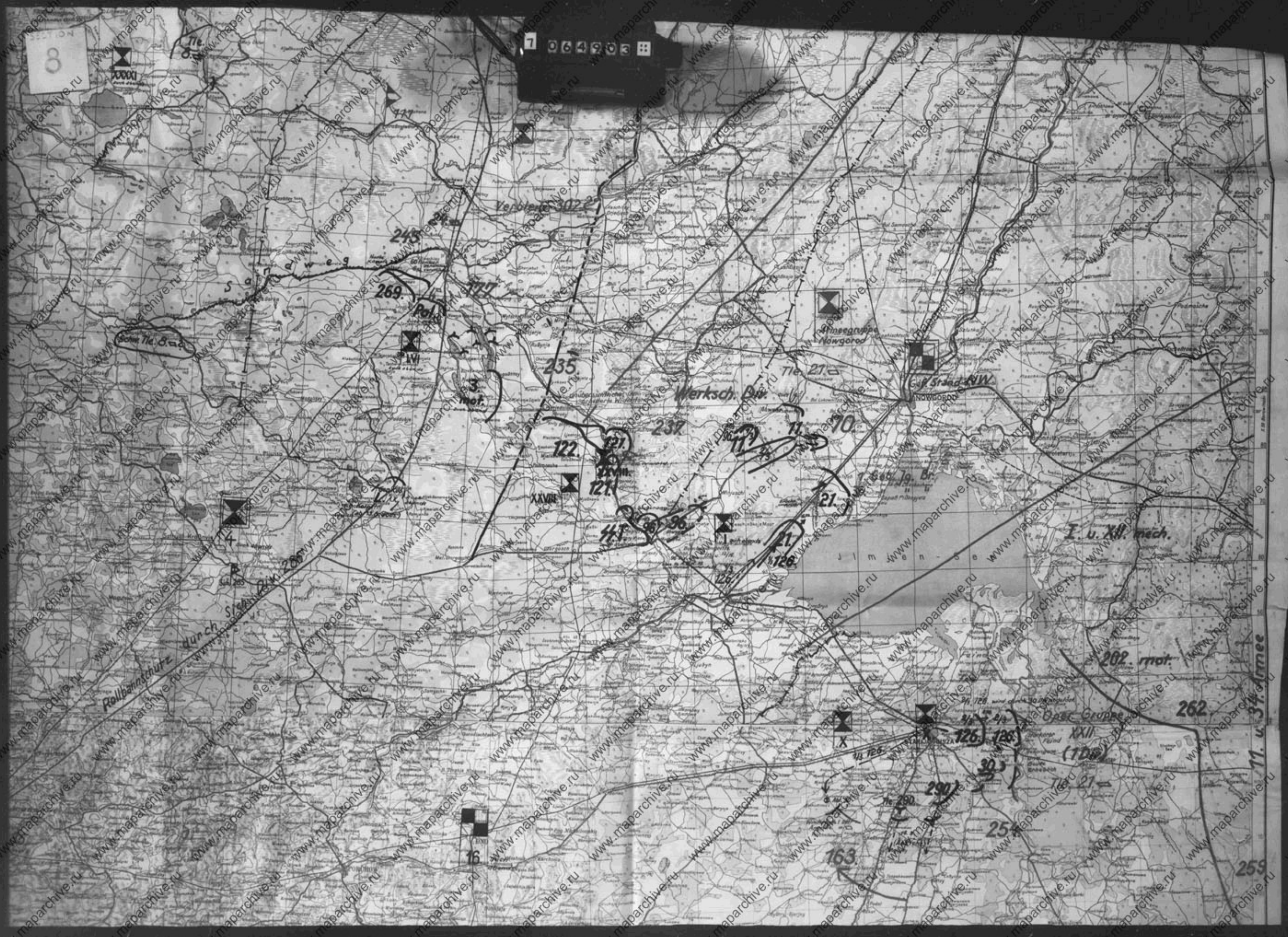
XXVIII

141

6

8

7 064903



SECTION 9


7 064904

Bef. H. Geb. Nord

Rollbahnstraße durch Ort Div. 207

Rückwärtiger

Rollbahnstraße



SECTION
10

Befr. H. Geb. Nord

7 06490E 8

16

Rückwärtiges Heeresgebiet

Säuberung durch
JR 368
(Stk. Div. 281)

Reinbahnschutz
durch
Stk. Div. 281



11

7 364906 4

Sauberung durch
JR 368
(1st. Div 281)

22 368

163

163 (bisher 181)

27

Oper. Gruppe 27. Armee
(LXV. A.K.E.) 2 Rgt.

123

32

42


45 K.D.

12

256

259

(33)



SECT 10

7 064907


Wehrmachtsbefehlshaber
Ostland
Reichskommissar
Ostland

Lubanas



5FCT16
www.maparchive.ru

7 064906



SECT 16

14



7 064906 8



7 064910 8


SECTION

15



SEC
16


1 0649111



SECTION 17

XXXII 86

206



1:300,000

Map of the Republic of Armenia, 1:300,000 scale, 1992 edition.

7 064913 83

SECT. 1

Einsatz der Luftflotte 1
 Unterstützung des Abwehrkampfes des XXX
 bei Staraja Russa und des Angriffes auf dem
 linken Flügel der 16. Armee u. der Pz. Gr. 4.
 Bekämpfung von Eisenbahnzielen auf den
 Hauptstrecken im Kampfraum.
 Angriff gegen Schiffsziele in der Narva-Bucht
 und im Seegebiet der baltischen Inseln.

Wetter: vor
na

1/3 61

1AA.67

Tle. 22. mot

Tle. 16

10

Ph. 217

1/3 217



Operationskarte R.T.B.

Heeresgruppe Nord
I^a Nr. 5349/41 geh.
6 Ausfertigungen
6 Ausfertigung
22. Angelegenheit

Stand: 14.8.41

schwarz: Morgenlage blau: Abendlage



SECTION
4

1 364916 83



SECTION 5

7 064917

10 219

219



SECTION
6

7 064916

217

217

217

18

Def. r. A. Geb. Nord



SECTION
7

1 064919 4

ети
ду

(Tschudsko)

Osera

S e

eg

269

302

235

12

4

Polganschnitz

Geo Nord


NORD

28



SECTION
8

7 064926 8



Sandweg

Warksch

Nowgorod

Rollbahnschutz durch Sich. Div. 285

I. u. II. Mech. Korps

Oper. Gruppe
11. AK
1 Div.

1 K.D.

11. 34. Armee

SECTION
9

7 064921 5

Bef. r. Geb Nord

Rollbahnschule

Dik 207

Dik 228



1 064922 4

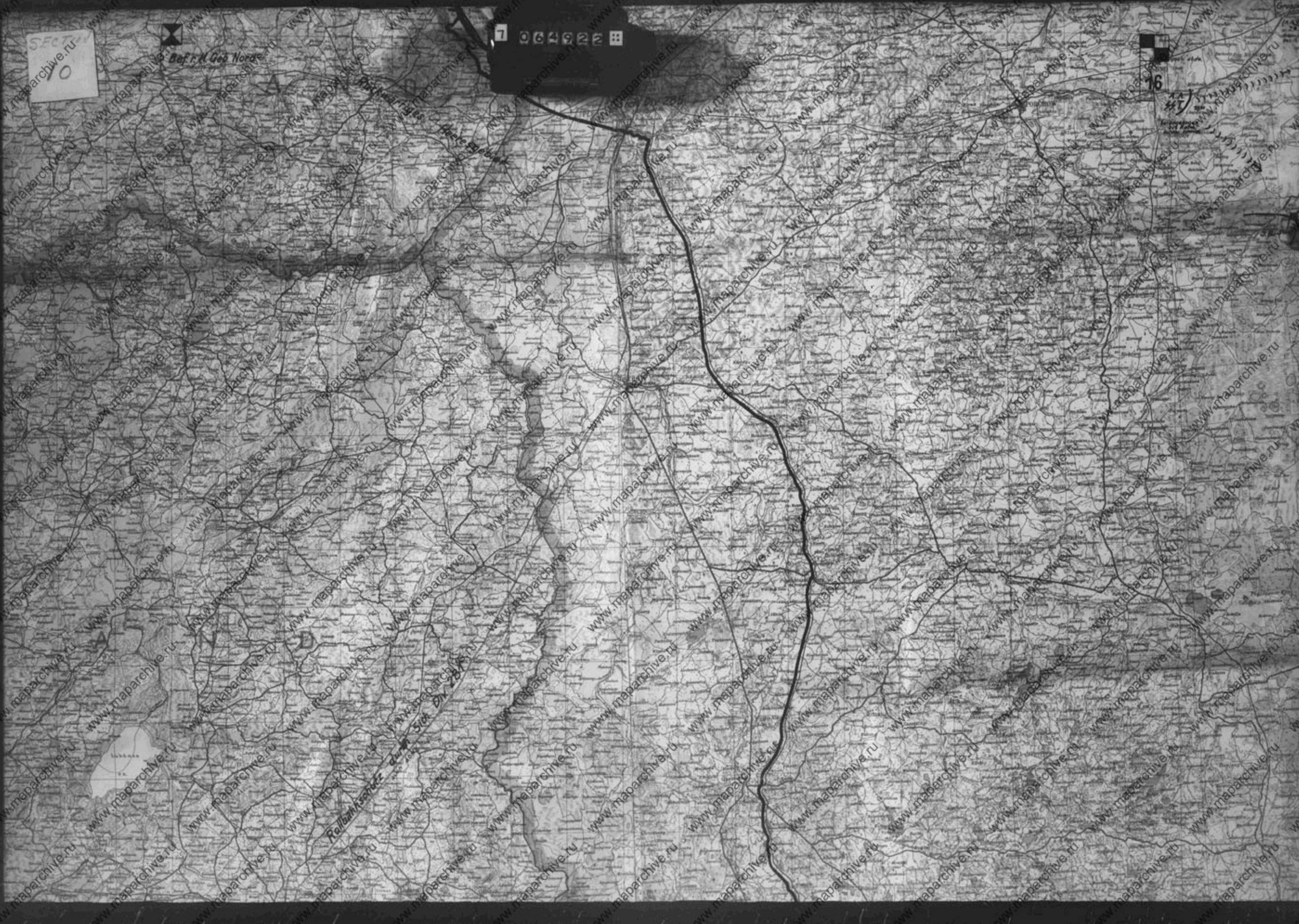
16

SFC 10

Def. r. A. Ges. Nord

Reilbahn

Stad. Bv. 28



387111

7 064923

16

100 K.D.
11e. Pz. Div.

58 K (189)

Masse

11e. Pz. Div.

123

Oper. Gruppe 27 Armee
(LXV. A.K. 2) 2 Rgr.

123

23

42

45 K


12

256

33

259

11. 34



SECT 1011

12

1 064924

Wehrmachtbefehlshaben
Ostland
Reichskommissar Ostland




SRT
3

7 06492E

Районный центр

Стеклозавод



SECTION

14

7 064926 8

256

253

251


86

206

256

XXX AK

XXIII



SECTION

15


7 064927 13



SECTION

16

7 664926 5




0 10 20 30 40 50 60 70 80 90 100

Vermaßstab 1:50,000
Hauptvermaßstab 1:250,000
Vermaßstab der Höhenlinien 1:50,000
Vermaßstab der Entfernungen 1:50,000

7 064926 8

SECTION
17




1:300,000

Map made on Airphoto No. 2014 F-1, 1:50,000

1 004937

Einsatz der Luftflotte 1

Unterstützung des Abwehrkampfes des X.A.K.
bei Staraja Rusza und des Angriffes auf dem
linken Flügel der 16. Armee u. der Pz Gr. 4.
Bekämpfung von Eisenbahnzielen auf den
Hauptstrecken im Kampfraum.
Angriff gegen Flugplätze.
Bekämpfung von Schiffszielen im Finnischen
und im Seegebiet der baltischen Inseln.



2

7 06495 1 4

Operationsskorte R.T.B.

Einsatz der Luftflotte 1
Unterstützung des Abwehrkampfes des X. K.
bei Stenajakusza und des Angriffes auf dem
linken Flügel der 18. Armee u. der Pz. Gr. 4.
Bekämpfung von Eisenbahnzielen auf den
Hauptstrecken im Kampfraum.
Angriff gegen Flugplätze.
Bekämpfung von Schiffszielen im Finnennähen
und im Seegebiet der baltischen Inseln.

Heeresgruppe Nord · 6 Ausfertigungen
Ia Nr. 5349/41 geh. 6 Ausfertigung
5. Angelegenheit.

Wetter: warm, bedeckt,
teilweise Regenschauer

Stand 15. 8. 41

blau = Morgenlage schwarz = Abendlage





1 064932

Operationskarte R.T.B.

Heeresgruppe Nord: 6. Ausfertigung
Ia Nr. 5349/41 geh. 6. Ausfertigung
5. Angelegenheit.

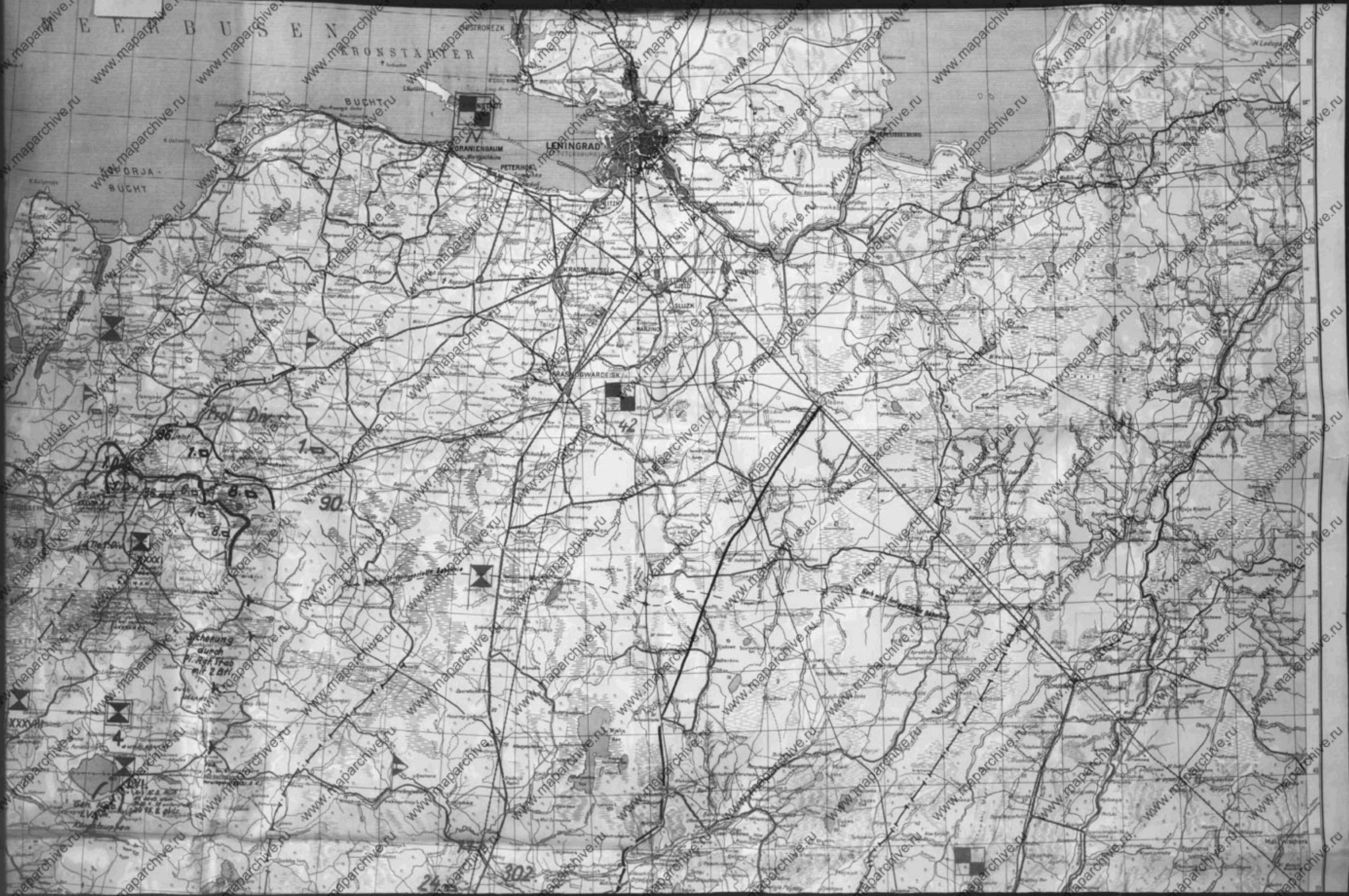
Stand: 15. 8. 41.

blau = Morgenlage schwarz = Abendlage



1 064933 4

4



Schenung durch P. Raf. 1740 Nr. 2 Bl.

90

42

302

XXXVI

Gen. ...



SECTION

5

7 064934



STB 19

Gruppe
Hippel

1217

1219

R I C H A R D S C H E R B E R G

SECTION
6

7 064936 8

10

13217

126


13217

XXXX

18

00000

Boj. K. Gub. Nord



7 064936 4

SE 00
7

Reste
126

Peipus

(Tschudskoje
See)

See

LVI
Gen. Kdo
LVI m.
Korpsuppen

130

269

302

235

285

Sich Div 285

Polbahnschutz durch Sich Div 285

Befr. K. Geo Nord

NORD

Sich Div 285

13556


16

117



SECTION 8

1 034937




9

7 064936

Bef. r. G. Nord

Kolbenschule
Jah. 1887

Kolbenschule
Jah. 1887



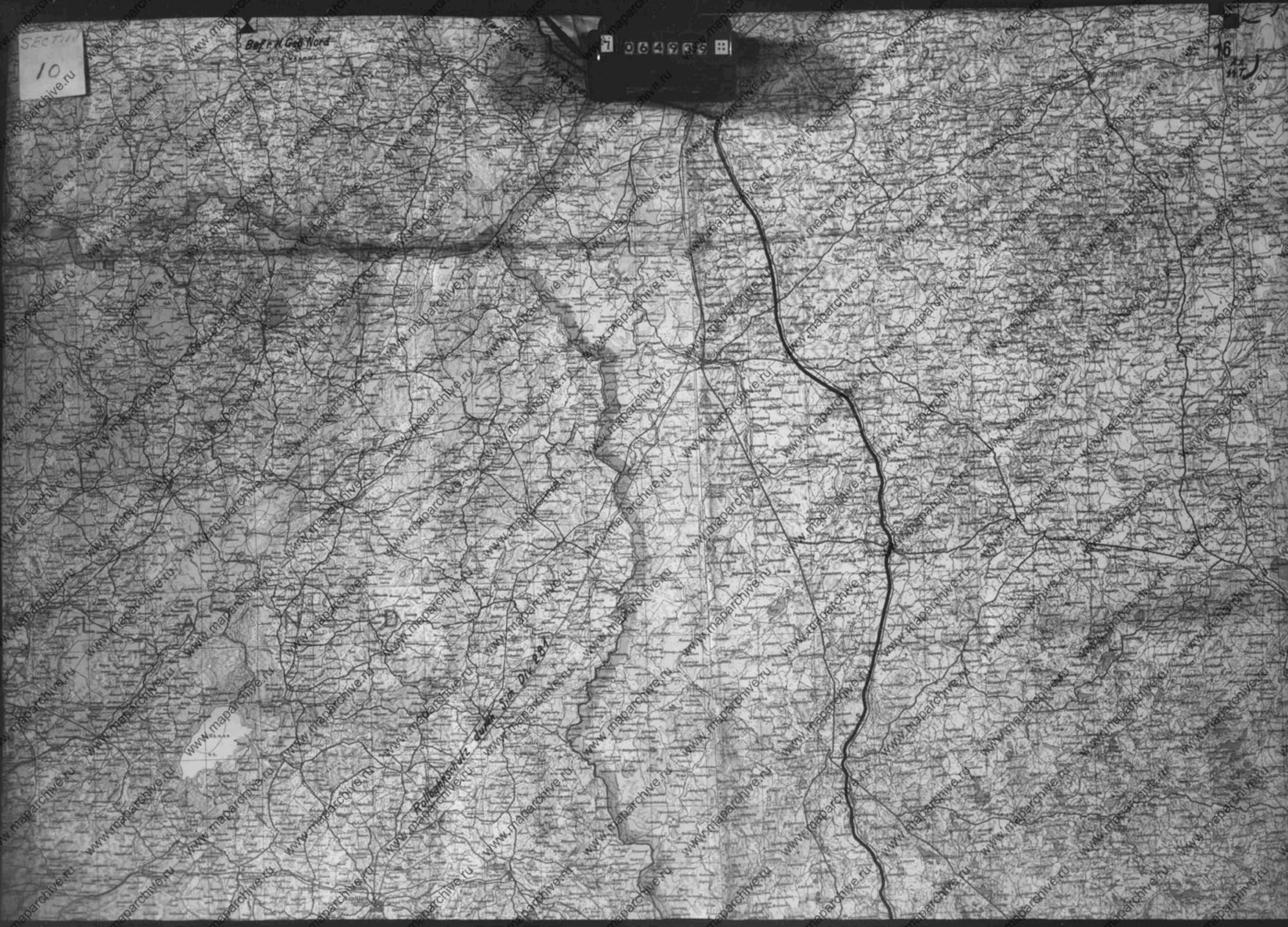
SECTION

10

Bef. r. Gog Nord

064936

16



SECTION
10

Buff. N. Geb. Nord

064946

16

Rollenpösch
Jah. 21. 237



SECTION

7 064940 8

16

262

163

202

259

98. *Kor Rgt*
(58. K.D.)

27. *Armee*

33

Gruppe 27. Armee
(2 *Rgt.*)

42. *(also in Verwendung)*

Gr. Moj (89, 37. NKWD)

45. K.D.

246. *(Hochmeldegr.)*

187

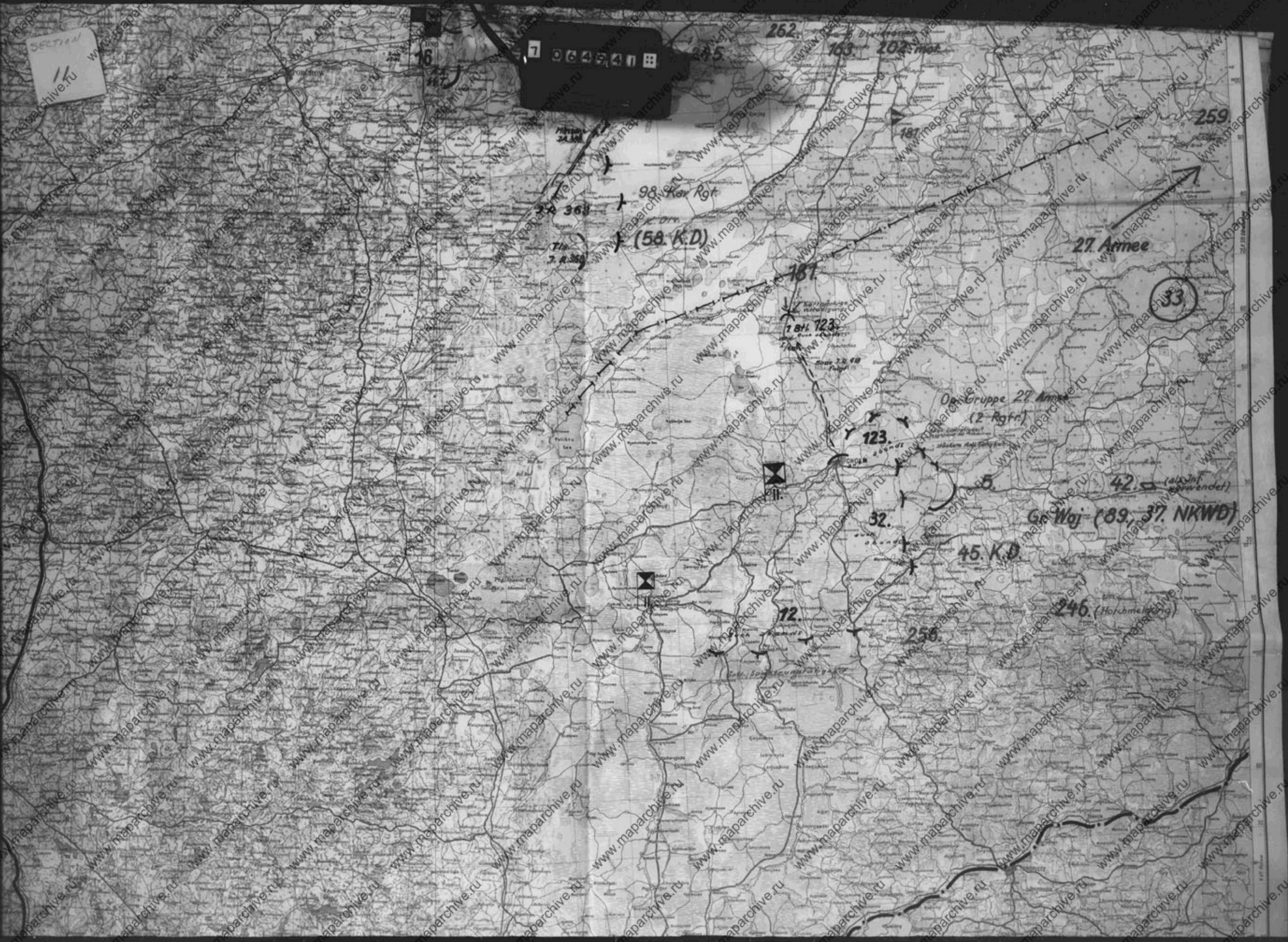
181. 123

123

32

12


258



12

064942

Wehrmachtsbefehlshaber
Ostland
Reichskommissar Ostland



SECTION


7 064943 3

Polkamburuz



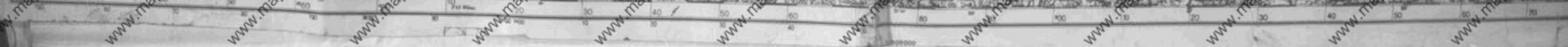

SECTION
14

7 064944 8



7 064946 8

SECTION
15



064946


SECTION
16



SECTION
17

7 064947

206 110 256
102




1:300,000

Scale bar and other small text at the bottom of the map.

7 063946

Einsatz der Luftflotte 1
Unterstützung des Abwehrkampfes des X. Pz.K. bei
Staraja Russa und des Angriffs auf den linken
Flügel der 16. Armee und der Pz. Gr. 4.
Bekämpfung von Eisenbahnzielen auf Strecken
vor Pz. Gr. 4.
Angriff gegen Schiffsziele im Finnischen und
Seegebiet der baltischen Inseln.



2

1 064949

Einsatz der Luftflotte 1
 Unterstützung des Abwehrkampfes des L.A.K. bei
 Staraja Rusza und des Angriffs auf dem linken
 Flügel der 16. Armee und der Pz. Gr. 4.
 Bekämpfung von Eisenbahnzielen auf Strecken
 vor Pz. Gr. 4.
 Angriff gegen Schiffsziele im Finnerbussen und
 Seegebiet der baltischen Inseln.

Wetter: heiter, warm
 teilw. bedeckt

Operationskarte R.T.B.

Heeresgruppe Nord: 6 Ausfertigungen
 I^a Nr. 5349/41 gef. 6. Ausfertigung.
 6. Angelegenheit.

Stand: 16. 8. 41

schwarz: Morgenlage blau: Abendlage



SECTION 3

1 064950 4

Operationskarte R.T.B.

Heeresgruppe Nord 6 Ausfertigungen
I^a Nr. 5349/41 geh 6. Ausfertigung.
6. Angelegenheit

Stand: 16. 8. 41

schwarz: Morgenlage blau: Abendlage



7 064951 2

M E E R B U S E

SECTION
4



ONSTADT

BUCHT

LENINGRAD

PETERHOF

KRASNOSELO

RASBOWARDEISK

Sicherung

mit 2 Btl

177

24

90. Armee

SECTION
5

7 064932 8

10

1219

1219



SECTION
6

10

7 064953 8

217

217

217

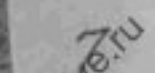
18

11 Geb Nord



SECTION

7 064954



4




Bef. H. Geb. Nord



NORD




17



8

1 064956



Sandweg

Werksch. Div.

48. Armee

Polbahnsch. durch Stettin

Feind

Gruppen

2. Bataillon (1 Div.)

14-T

16

130

126

290

254

259

257

Gruppen

16

130

126

290

254

259


257

SECTION

9

7 064956

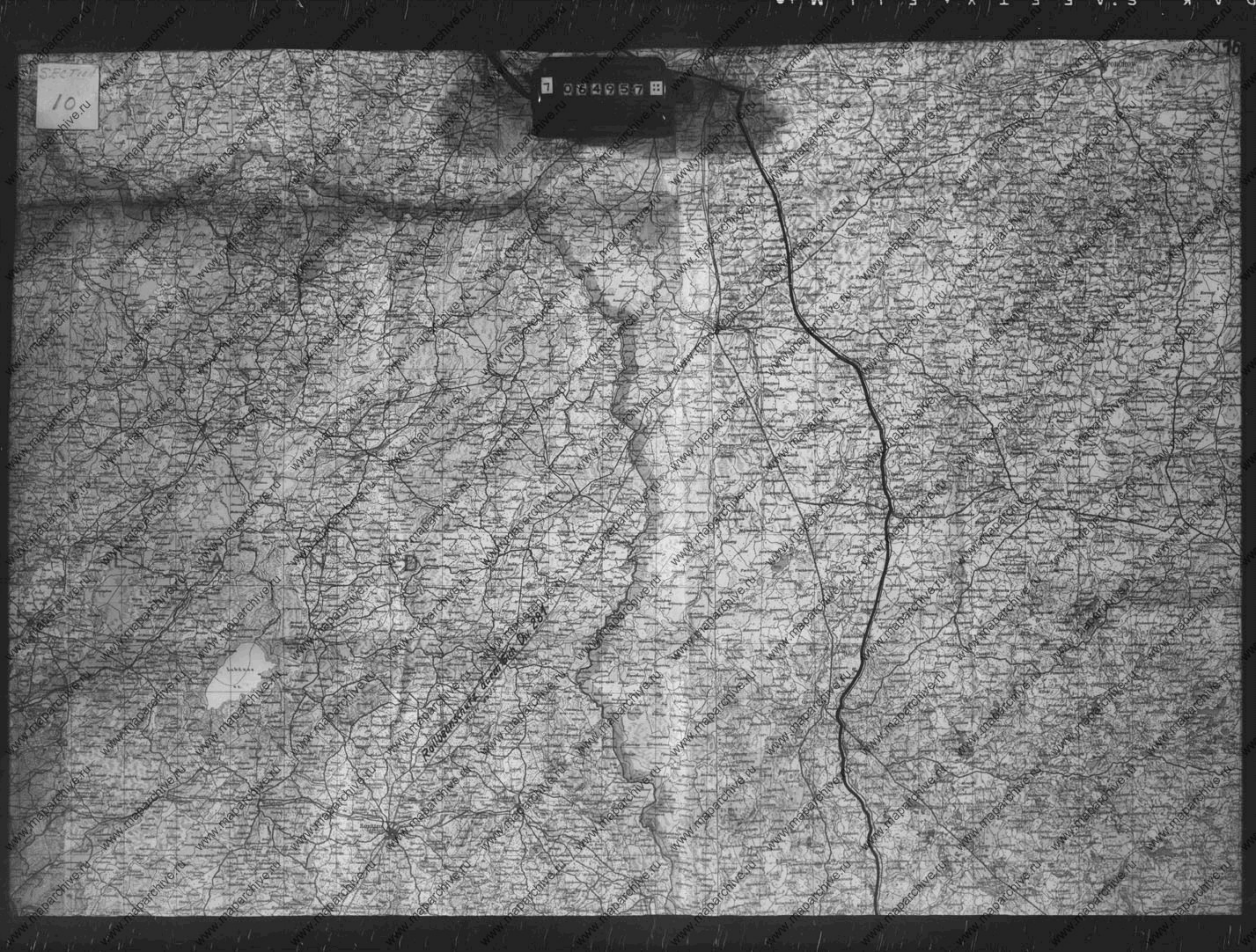
Wehrmachtsber...



SECTIA
10

1 064957 8

Rollbanspark
dator 287



SECT 111

7 064956

2.2.68

38 Kav. Pgr.
(25 K.D.)

27 Armee

J.A. 418
(121 Div.)
181

Op. Gr. 27 Armee
(2 Kgr.)

46 (Horseshoe)

123

5

54 K.D.
23

32

33

246 (Horchmldg)

12

256

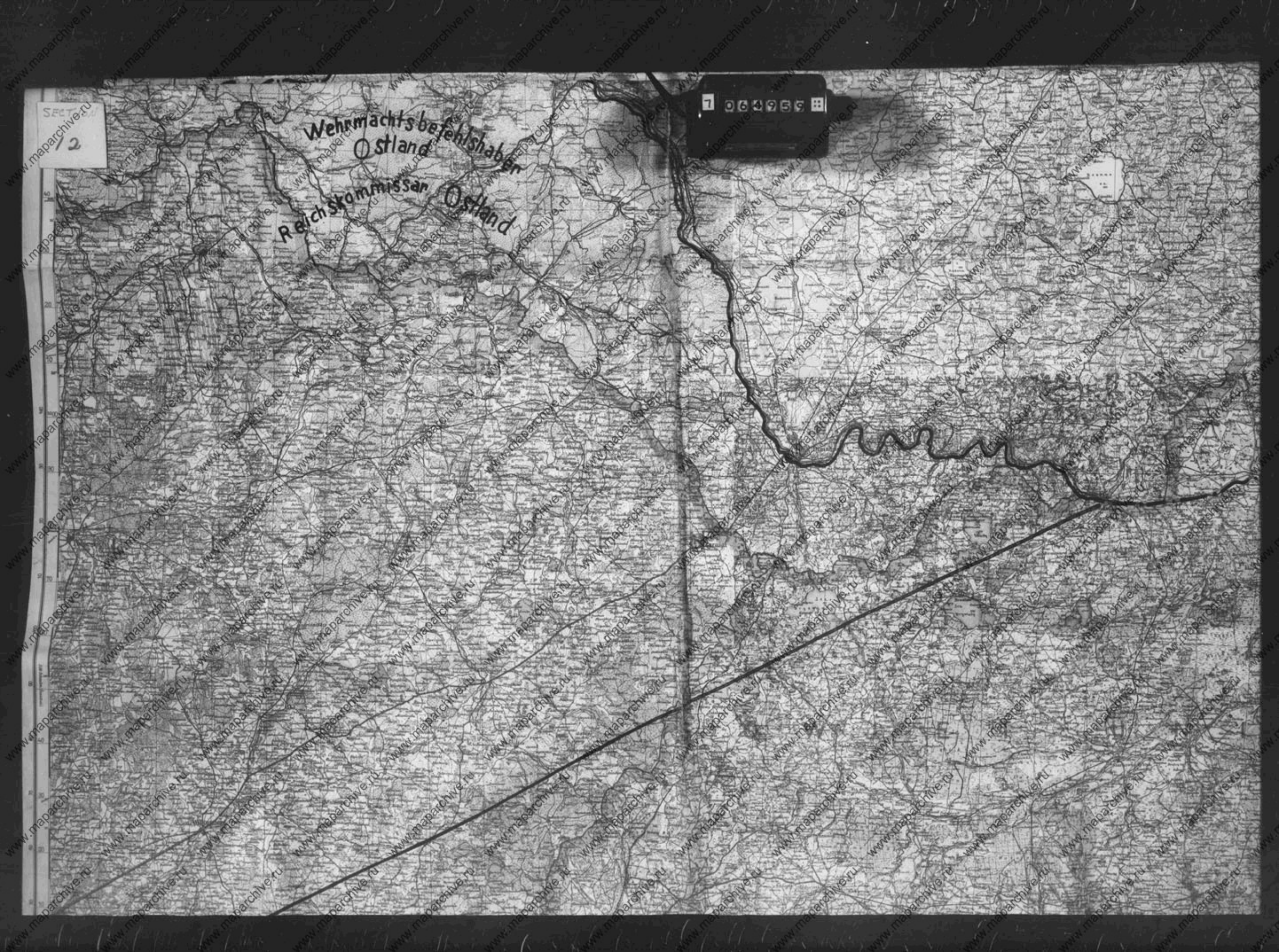
253



SECT
/ 2


Wehrmachtsbefehlshaber
Ostland
Reichskommissar
Ostland

7 064955



SECTION
13

7 064980



SECTION
14

06496

253

251

86

206

110

250

102

XXIII

WUSH

SURAWA

OLMIDOW



SECTION

15

Reichskommissar Ostland


7 064962 8



SECTION


16

7 064963



SECTION
17

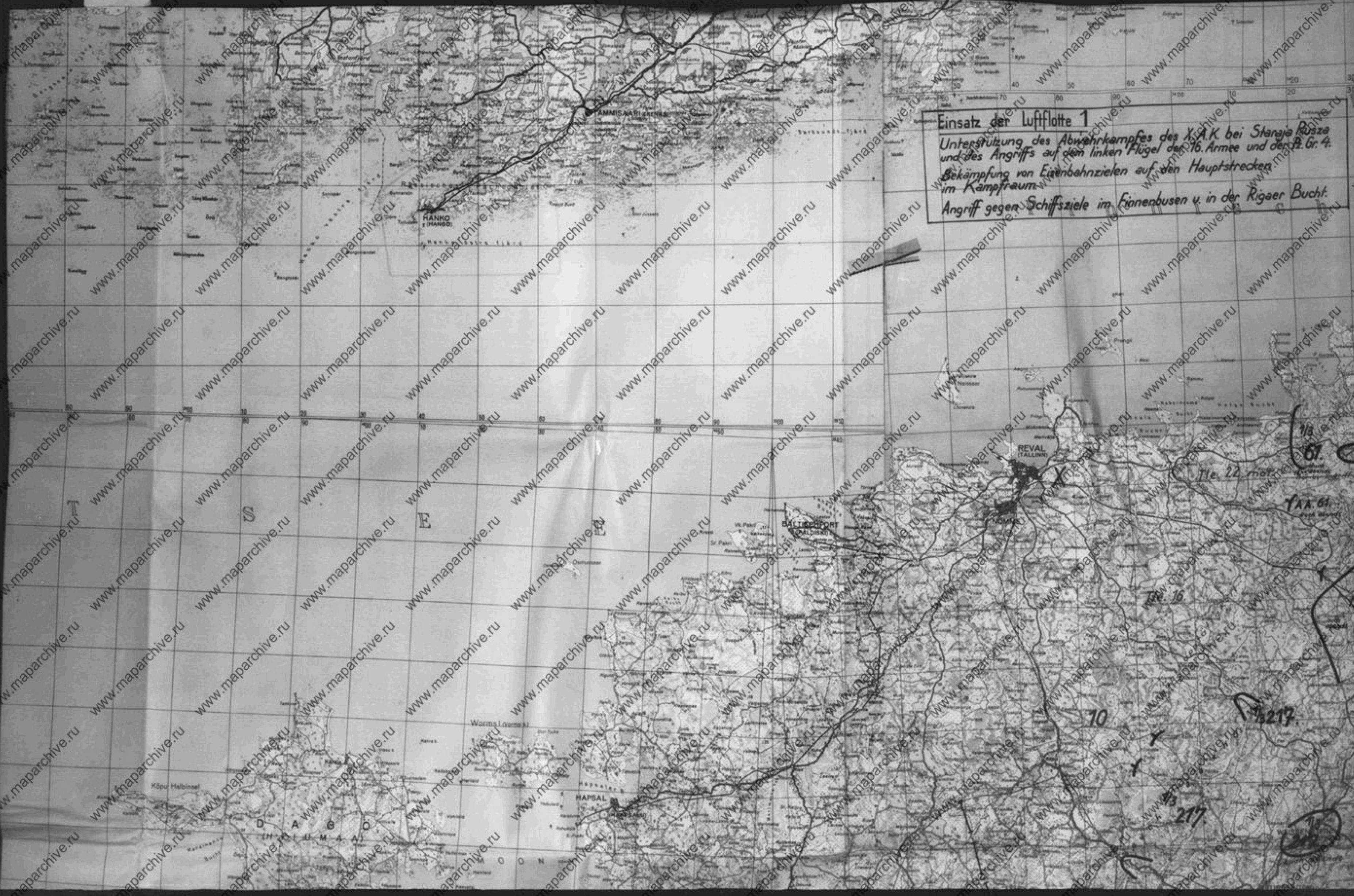
064964



1 064965 8

Einsatz der Luftflotte 1

Unterstützung des Abwehrkampfes des X.A.K. bei Staraja Rusza
und des Angriffs auf dem linken Flügel der 16. Armee und der 2. Gr. 4.
Bekämpfung von Eisenbahnzielen auf den Hauptstrecken
im Kampfraum.
Angriff gegen Schiffsziele im Finnenbusen u. in der Rigaer Bucht.



1/3
67
Tle. 22 mot. 1941

Y.A.K. 61

16

10

217

217

2

064963

Einsatz der Luftflotte 1
 Unterstützung des Abwehrkampfes des A.A.K. bei Stange Rusza
 und des Angriffs auf dem linken Flügel der 16. Armee und der P.Gr. 4.
 Bekämpfung von Eisenbahnzielen auf den Hauptstrecken
 im Kampfraum
 Angriff gegen Schiffsziele im Finnenbusen u. in der Rigaer Bucht

Operationskarte A.T.B.

Heeresgruppe Nord
 I^a Nr. 5349/41 geh.

6 Ausfertigungen
 6 Ausfertigung
 7. Angelegenheit.

Wetter: heiter, trocken

Stand: 17. 8. 41.

blau = Morgenlage schwarz = Abendlage



7 064967 8

SECTION 3

Operationskarte A.T.B.

Heeresgruppe Nord
T^o Nr. 5349/41 geh.
6. Ausfertigungen
6. Ausfertigung
7. Angelegenheit

Stand 17. 8. 41.

blau = Morgenlage schwarz = Abendlage



7 064968

4



SECTION
5

7 064966 8

10

213

217

PERNAU
Gruppen
Hippel

PERNAU
(FRON PERBOW)
(LAGE: 08001)
1940 - 1945
Sonderabteilung
Pferdewagen
Kochgeschütze
Kochgeschütze
Kochgeschütze
Kochgeschütze



W E E R B W U S E N

SECTION
6

7 064976 8

10


13
217

217

XXXXII

18

Ref. n. H. Gob. No. 2



SECTION

1 064971 4



P e t i o

(Tschud s Jarv)

e e

Rückwärtiges

Heerlager

NORD

Stich Nr. 285

Rest 3. mol. m. 1808
J.R. 13. mol.
LVI

Vers. Nr. 8.
(3. mol.)

111

302

260

259

123 (mol.)

LVI

16

127


122

Sied. Rgt.

Tr. Pol.

064972

SECTION
8



Rest 3 mot
2 m 18.8
JR 5 13.101

14.7

16. Amer

202
163

16

1st J.R.

Op. Gr. Hill

Sich Rgn

Pol

Schwarze

Polbauschutz

245

262

257

259

258

96

96

126

121

122

111

302

21

202
163

SECTION
9

7 064973

Bea H. Gab. Nord
1:50,000



SECT
maparchive.ru

Бат. 28. Габ. Норд
Шкала


7 064974 8

16

Markt J.R. 8.
(3. mal.)

Gruppe 2166

Markt S. 21. 201
Markt S. 21. 201



SECT 111
11

Rest 3 mor
am 18.8
JR 8 12 mal

064976

262

259

202
163

West J.R. 8
(3 mal)

Gruppe 2166

Sicherung
J.R. 368

25.K.D.

Oper. 27. Arme

5

32

Plz. 23.2

54.K.D.
Affaichung

12

256

76 33

72



SEKTION

1 084976

Wehrmachtsbefehlshaber Ostland
Reichskommissar Ostland

